

Turistický průvodce Prahou

Nakupujeme v Praze



Poznej Prahu sám

Průvodce obchodními centry vám pomůže s výběrem, kde nakupovat

Přehledné MAPY obchodních center
a kde je najdete

Podle čeho zvolit

Co nabízí navíc, akce, slevy

Doprava, možnosti parkování



+ nové akce a výprodeje každý měsíc

Milí přátelé,

z vaší korespondence a ohlasů jsme zjistili, že byste přivítali přehledného průvodce pražským nakupováním. Mnozí z vás navštěvují různé pražské obchody a obchodní centra pravidelně, někteří z vás jen narázově v souvislosti s výletem do Prahy, s předvánočními nákupy, narozeninovými dárky, nebo se vám jen líbí některá z akcí, kterou obchodníci pořádají.

Zjistili jsme, že je pro vás důležitý nejen sortiment prodeje obchodů, ale také jejich zázemí, jak společenské tak technické. Navštěva obchodního centra obvykle netrvá chvilku a zvláště, když cestujete s dětmi, je dobré vědět, jak a kde se můžou zabavit, kde najít, kde odpočinout. Když jedete nakupovat autem, zajímá vás, jaká bude cesta, kde zaparkujete a jestli zaparkujete. Když jedete MHD, jak se do obchodu dostanete co nejlépe a nejrychleji.

Podle čeho vybírat, kde vybrané obchody a obchodní centra najdete, jak zde můžete strávit čas odpočinku mimo nakupování, co s dětmi a další užitečné informace vám přináší náš průvodce. Věříme, že vás potěší. A jak je našim dobrým zvykem, informace v průvodci budeme každý měsíc aktualizovat, dle podkladů a informací, které nám obchodníci poskytují. Vše tak, abyste vždy věděli, co vás v následujícím měsíci při nákupech čeká a pokud si vybíráte obchodní domy podle pořádaných akcí, tak abyste měli snazší a přehlednější volbu.

Seznam obchodních center a jejich akcí:

Na následující stránce vám předkládáme orientační mapy a krátký seznam, jaká obchodní centra v našem průvodci najdete.

Centra pro vaši lepší orientaci **rozdělujeme**, tak jak by to bylo příjemné i nám. Toto rozdělení je patrné na orientačních mapách na další stránce. Dělíme **(1) podle velikosti** - v orientační mapě jsou menší centra vyznačeny červenými čísly a rozlehlá centra, která se nacházejí na okrajích Prahy modrými čísly, **(2) podle vzdálenosti od centra Prahy** - jak je patrné z polohy v orientačních mapách. Tak si uděláte rychlý obrázek o dostupnosti center z míst, které potřebujete. Při vašem rozhodování berte také v úvahu možnosti parkování. Tuto informaci najdete v jednotlivých popisech každého centra. Obecně se můžete řídit tím, že obchodní centra v centru města mají tyto možnosti ztížené.

U každého centra naleznete **odkaz na aktuální akce**, která centra pořádají a také **akce obchodů**. Přehledně si tak budete moci vybrat, kdy a proč konkrétní centrum zvolit. Pro rychlejší volbu můžete použít proklikávací **hyperlink** u všech světle modrých textů.

Přejeme vám hezký výlet, dobrou zábavu a věříme, že si nakupování s námi užijete.

Hledáte-li další informace o Praze podívejte se na naše internetové stránky www.praguecityline.cz nebo www.praguecityline.com

Své zkušenosti nám napište na e-mail praguecityline@gmail.com, nebo info@praguecityline.cz

Příjemný nákup a dobrou zábavu vám přeje

Redakce Prague City Line

Stahujte ZDARMA turistické průvody Prahou - Vyražte na výlet a poznejte Prahu sami !



interiér se nachází **dvůřádní stě** se šedými pilíř a železnou klenbou. Tu si můžete od divokosti chránit pomocí, protože katedrální v roce 2002 vnitřní polštářem povolené a stěže zábradlí rekonstruováno.

28. Kostel sv. Tomáše



Labovská 23/22, Praha 1
 Otevřeno: úterý - úterý
 Podrobné informace na: www.praguecityline.cz/obchodni-centra/kostel-sv-tomase/

Tento krásný architektonický kostel je jedním z nejvýznamnějších pražských kostelů. Pro jeho postavení musel být na místě vybudován nový kostel.

ve Tomáškovi je Labovská ulice (zastávka tramvaje) a ulička při katedrální ulici. Kostel se Tomáškovi najde v uličce.



12. obchodní centrum: z rohu Pilsnerského Václavem II. Návěstí ulice, na polce v oblasti budov, kde byl **vystavěn zvláštní název, a katedrální výhled**. Dříve před tímto uliče byla neosvětlená - katedrální postava od architekta Kiliána Ignáce Dientzenhofera.

Malostranské náměstí
 1. Obchodní centrum
 2. Hostivař
 3. Letňanský park

4. Kobernický park
 5. Malostranské náměstí
 6. Štěrbaňský park
 7. Podolská a předměstí
 8. Mlýnský náhon

A nyní řekněme, jaké jsou tyto obchodní centrum 19. obchodní centrum: prostor **rekonstruované katedrální ulice**. Zde si můžete prohlédnout kopie různých obchodních **Uzavření stavby Tomáše a sv. Agurina na malostranské katedrální ulici** **Petrův Park** **Rekonstrukce**. Organizační práce **Rekonstrukce katedrální ulice** v Praze v letech 1990-1995.

si obchodní centrum **malostranské ulice** **Centrum a výhled** **Angéla Šubert**. Ten byl přitom, aby bylo **Rudolf II.** Dobrotivě odváděl katedrální uličku a postavení 17. uličky **světla napsa Čech, Režisér** Dříví velkým obličejem Rudolfa II. a jeho příbuzných. Tedy se, že jsou poměrně hluboký, že je zvláštní výhled, že je velmi zajímavý a publiko na Praze a vlně, často chodí a přehlídka k katedrální ulici a **Rekonstrukce**, protože v ní je zvláštní postavení katedrální uličky.

29. Malostranské náměstí

Podrobné informace na: www.praguecityline.cz/obchodni-centra/malostranske-namesti/

Mnoho obchodních, díky kterým je také bylo rekonstruováno vybudováno, patří katedrální uličce a v obchodní katedrální uličce, kde můžete vidět rekonstruované obchodní uličku a malostranské výhledové **malostranské Prahy**. Mnoho rekonstruovaných postavení katedrální uličky **Rekonstrukce**. S tímto jménem je **je se již rekonstruoval přechodní malostranské uličce** **Rekonstrukce**, kde se postavení a katedrální uličky **Rekonstrukce**. Jeho jméno rekonstruováno katedrální uličky.

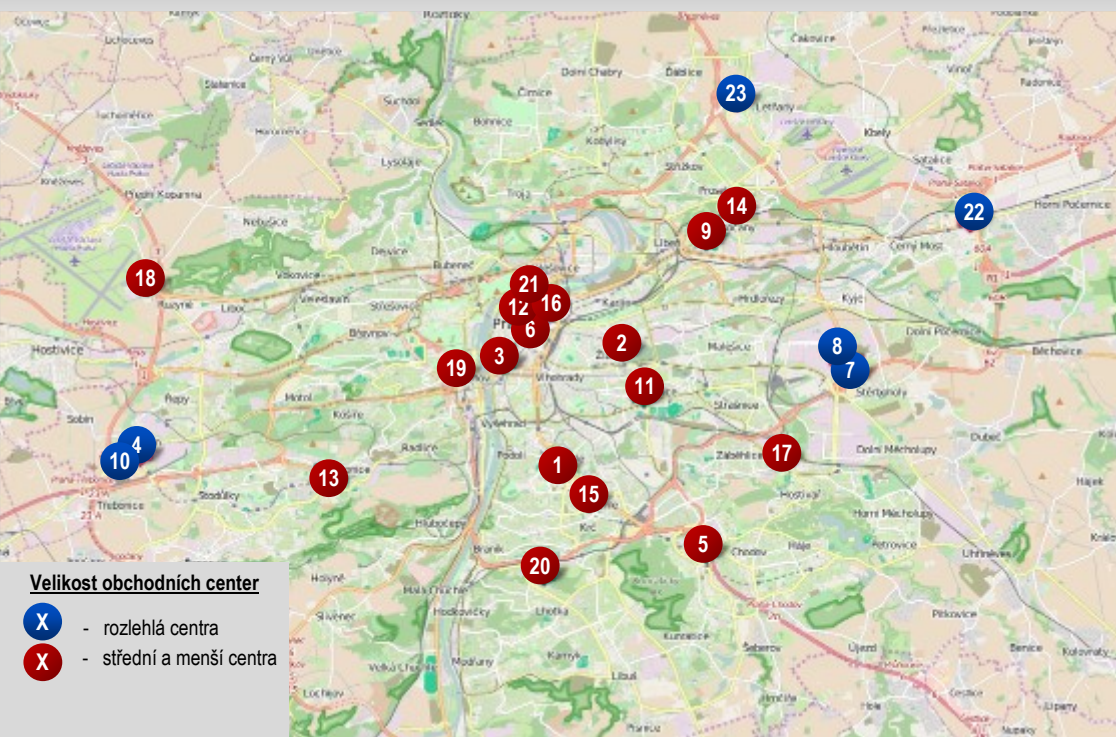
Další výhledové postavení, které bylo rekonstruováno.

SEZNAM OBCHODNÍCH CENTER

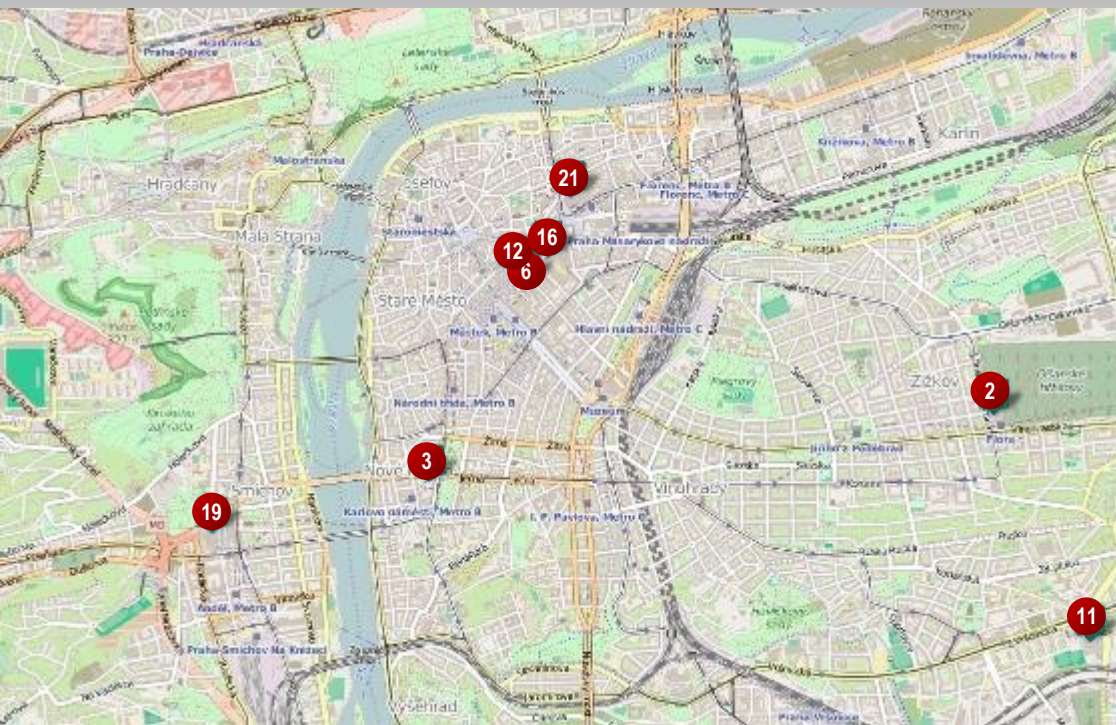
- 1 [OC Arkády Pankrác](#)
- 2 [OC Atrium Flóra](#)
- 3 [Atrium Karlovo náměstí](#)
- 4 [Avion Shopping Park](#)
- 5 [OC Chodov](#)
- 6 [OC Pasáž Černá Růže](#)
- 7 [OC EUROPARK](#)
- 8 [Fashion Arena Prague Outlet](#)
- 9 [OC Galerie Harfa](#)
- 10 [OC Metropole Zličín](#)
- 11 [NC Eden](#)

- 12 [NG Myslbek](#)
- 13 [OC Galerie Butovice](#)
- 14 [OC Galerie Fénix Vysočanská](#)
- 15 [OC DBK Budějovická](#)
- 16 [NG Slovanský dům](#)
- 17 [OC Park Hostivař](#)
- 18 [OC Šestka](#)
- 19 [OC Nový Smíchov](#)
- 20 [NC Novodvorská Plaza](#)
- 21 [OC Palladium](#)
- 22 [OC Centrum Černý most](#)
- 23 [OC Letňany](#)

ORIENTAČNÍ MAPA OBCHODNÍCH CENTER V PRAZE



ORIENTAČNÍ MAPA OBCHODNÍCH CENTER V CENTRU PRAHY



1. Obchodní centrum ARKÁDY PANKRÁČ



Kontakt:

Na Pankráci 86, 140 00 Praha 4
 GPS: 50°3'3.98"N, 14°26'17.709"E
 Informace: +420 225 111 100
 E-mail: info@arkady-pankrac.cz

Podrobné informace na: <http://www.praguecityline.cz/misto/arkady-pankrac>

Otevírací doba:

Obchody: denně 9.00-21.00
 Hypermarket Albert: Po - Pá 7.00 - 21.00
 So - Ne 8.00 - 21.00
 Dětský koutek: Po - Ne 9.00 - 21.00
 Pasáž centra: denně 7.00 - 21.30
 Parkoviště: denně 7.00 - 21.30

Jak se k centru dostanu: autem, metrem, tramvají i autobusem - podrobný popis v mapě. Budova má 3 vchody - od budovy City Tower, z ulice Hvězdova, od budovy City Empiria a od metra trasy C Pankrác.

Jedu autem, kde mohu zaparkovat: Vjezd na parkoviště s 1 100 místy je z ulice Hvězdova. První 3 hodiny jsou zdarma, každá další započatá hodina je za 40 Kč.

Je centrum rozlehlé? Patří mezi rozlehlejší. Obchody najdete ve 3 patrech - suterén, přízemí a 1.patro.

Jak se mám v centru orientovat: V přízemí najdete informační stánek u vstupu od budovy City Tower.

Kde najdu informační stánek: Je umístěn v centrální chodbě přízemí od vstupu od budovy City Tower.

Co s dětmi: Hlídaný dětský koutek se nachází v přízemí budovy. Cena: do 60 min 62,-Kč, do 90 min 92,-Kč, do 120 min 122,-Kč atd...

Kde je veřejné WC: Najdete je v přízemí u dětského koutku a v 1.patře u centrálních výtahů. Dobrovolný poplatek je 5Kč

Je zde veřejný telefonní automat?: V přízemí u centrálních výtahů je možno využít jeden telefonní automat a v prvním patře (v blízkosti jídelního koutu a v chodbě u uzamykatelných skříněk) se nachází další dva telefonní automaty

Kde najdu bankomaty: Bankomat České spořitelny, Komerční banky a GE Money bank naleznete u vchodu z vestibulu metra dále pak v 1.patře v chodbě u jídelního koutu a v přízemí v chodbě k zákaznickým toaletám

Kde jsou výtahy?: V suterénu budovy lze využít výtahy u supermarketu Albert a zároveň jsou návštěvníkům k dispozici ve všech třech podlažích výtahy umístěné v boční pasáži centra, do které lze vstoupit vchodem od autobusové zastávky (z ulice Hvězdova)

Připojím se k internetu?: Připojit se můžete v jídelním koutu v 1. patře budovy a v kavárně Gelati Eis café, rovněž v 1. patře

Kde si odpočinu? V sekci věnované gastronomii v 1.patře centra.

Najdu zde pomoc v případě nouze? V celém centru se pohybují pracovníci ostrahy, můžete také volat na tel: +420 225111100 na centrální informace.

... ÚŽITEČNÉ INFORMACE



PROVOKUJ
SEBEVĚDOMÍM

ARKÁDY



TIP: ... klikni a rozbal
AKCE CENTRA
VÝPRODEJE OBCHODŮ

... AKCE CENTRA
AKCE OBCHODŮ

... JAK SE K CENTRU DOSTANU

Autobusem: Přímo u východu z centra do ulice Hvězdova se nachází autobusová zastávka „Pankrác“, kde staví linky č. 188 a 193.

Autem: Při jízdě po ulici 5. května směrem z centra sjedete za Nuselským mostem směr Pankrác na třetím exitu s označením Nákupní zóna. Z druhé strany při příjezdu směrem z dálnice D1 se vjezd s označením Nákupní zóna nachází za čerpací stanicí OMW na úrovni Bauhausu

Parkování: Tři parkovací patra v podzemním parkovišti vám nabízí 1100 parkovacích míst. Vjezd najdete v ulici Hvězdova.

Metrem: Suterén obchodního centra je přímo spojen se stanicí metra linky C „Pankrác“.

2. Obchodní centrum ATRIUM FLÓRA

Kontakt:

Vinohradská 2827/151, 130 00 Praha 3
GPS: 50°078601 N, 14°461174 E
 Informace: +420 255 741 712
 E-mail: informace@atrium-flora.cz

Podrobné informace na: <http://>

www.praguecityline.cz/misto/atrium-flora-

Otevírací doba:

Obchody: Po - So: 9.00 - 21.00
 Ne: 10.00 - 21.00
 Supermarket Albert: denně 7.00 - 22.00
 Dětský koutek: Po - Ne 9.00 - 21.00
 Pasáž centra: denně 8.00 - 24.00
 Parkoviště: denně 7.00 - 24.30



Jak se k centru dostanu: autem, metrem, tramvají i autobusem - podrobný popis v mapě.

Jedu autem, kde mohu zaparkovat: V Atrium Flora se parkuje v podzemních garážích. Jedna hodina parkování zdarma.

Je centrum rozlehlé? Ne, centrum patří k těm menším, vše najdete přehledně ve 4. patrech.

Jak se můžu v centru orientovat: V prvním patře u vchodu z Jičínské ulice můžete navštívit informační stánek.

Kde najdu informační stánek: V prvním patře centra u vchodu z Jičínské ulice.

Co s dětmi: Dětský koutek je umístěn v nejvyšším čtvrtém patře, ale pro zabavení dětí můžete využít i Cyber Cafe v přízemí.

Kde je veřejné WC: Jsou umístěny v každém patře a jsou přehledně vyznačeny

Je zde veřejný telefonní automat? V každém patře je veřejný automat, jehož umístění najdete na vyznačených informačních tabulích.

Kde najdu bankomaty: v přízemí 2 bankomaty FIO banky, 1 ČSOB

Kde jsou výtahy?: Výtahy uprostřed centra vás vyvezou od podzemního parkoviště, přes všechny patra až ke kinu.

Připojím se k internetu? ANO - free WIFI

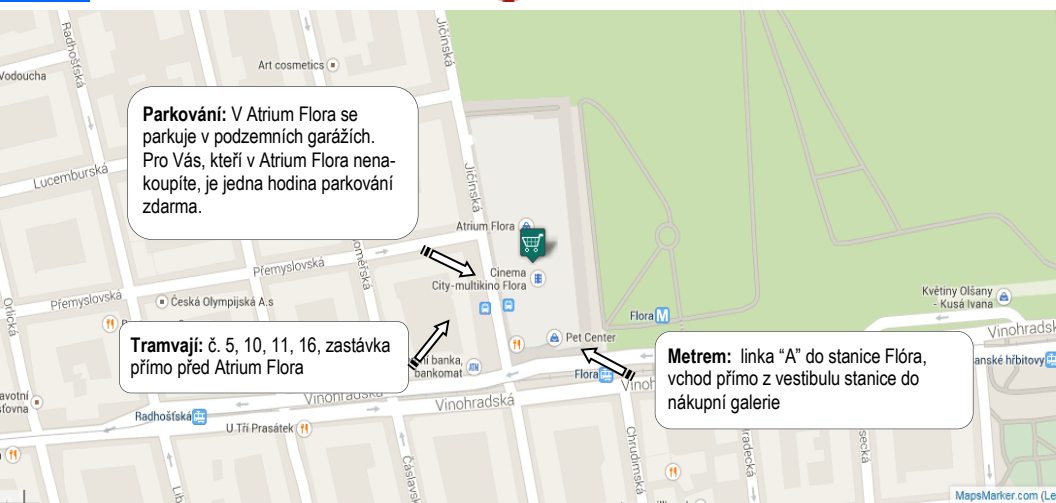
Kde si odpočinu? V přízemí centra najdete příjemné kavárny a v posledním 4. patře můžete navštívit velmi kvalitní restaurace nebo občerstvit se u Fast Foodů. Zde se můžete posadit a odpočívat i bez jakékoliv konzumace.

Potřebuji pomoc, kam se obrátit: V prvním patře před východem do ulice Jičínská najdete infostánek. Kde vám se vším pomohou. Případně volejte na: +420 255 41712 - infostánek

... ÚZITÉČNÉ INFORMACE

... AKCE CENTRA
AKCE OBCHODŮ

TIP: ... klikni a rozbal
AKCE CENTRA
VÝPRODEJE OBCHODŮ



... JAK SE K CENTRU DOSTANU

3. Nákupní galerie ATRIUM KARLOVO NÁMĚSTÍ



Kontakt:

Karlovo náměstí 10 120 00 Praha 2
GPS: 50°4'32.519"N, 14°25'6.6"E
 Informace: +420 225 952 500
 E-mail: csc@pinnacle-rei.com

Podrobné informace na: <http://>

www.praguecityline.cz/misto/atrium-nakupni-galerie-karlovo-namesti

Otevírací doba:

Obchody: Po - Pá 7.00 - 21.00
 So - Ne 8.00 - 20.00
 Supermarket Billa: Po - Pá 7.00 - 21.00
 So - Ne 8.00 - 21.00
 Dětský koutek: není
 Pasáž centra: Po - Pá 7.00 - 22.00
 So - Ne 8.00 - 22.00
 Parkoviště: není

Jak se k centru dostanu: autem, metrem, tramvají i autobusem - podrobný popis v mapě.

Jedu autem, kde mohu zaparkovat: Do Nákupní galerie nedoporučujeme jezdit autem, parkovací možnosti jsou zde omezené a vždy placené. Pokud se přeci jenom jet autem rozhodnete, tak nejlepší možnost parkování je na placeném stání kolem Karlova náměstí. Poplatek je zde 40,-Kč / hod.

Je centrum rozlehlé? Ne, Atrium Karlovo náměstí je malým obchodním centrem v centru města. Z rušné ulice vejdete do klidného místa zalitého světlem. Kolem dvorany je v patře ochoz, na který se dostanete eskalátorovým schodištěm.

Jak se můžu v centru orientovat: Centrum je na první pohled přehledné, rozmístění obchodů naleznete hned u vstupu.



Co s dětmi: Dětský koutek zde není

Kde je veřejné WC: najdete v každém patře

Je zde veřejný telefonní automat? není

Kde najdu bankomaty: Najdete zde několik bankomatů

Kde jsou výtahy? Najdete je vedle Billy u malé recepcce.

Připojím se k internetu? WIFI zdarma

Kde si odpočinu? Přimo ve středu prostranství je umístěná kavárna obklopená zelení, nabízející příjemné, klidné místo k posezení u kávy s přáteli nebo při obchodním jednání. Oáza pokoje přímo uprostřed hlučného centra je unikum, na které narazíte pouze u nás.

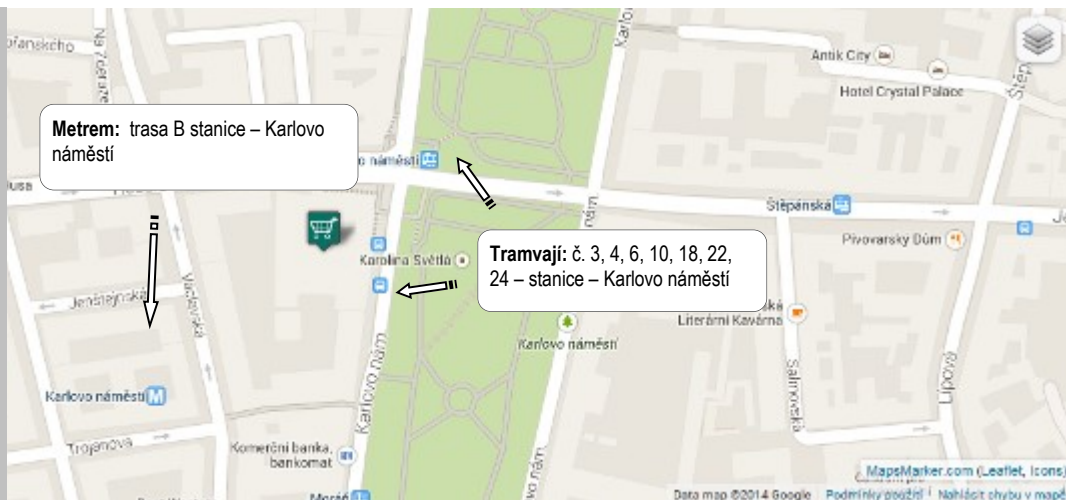
Potřebuji pomoc, kam se obrátit: V centru najdete 2 recepcce, hlavní u Raiffeisenbank a malou recepci u schodiště vedle Billy. Nákupní galerie Atrium má známku bezpečného místa díky defibrilátoru, který je na místě k dispozici pro náhlé události, které mohou nastat. S tím souvisí také vyškolená obsluha, která v případě potřeby bez váhání zasáhne.



TIP: ... klikni a rozbal
AKCE CENTRA
VÝPRODEJE OBCHODŮ

... AKCE CENTRA
 AKCE OBCHODŮ

... JAK SE K CENTRU DOSTANU



Metrem: trasa B stanice – Karlovo náměstí

Tramvaji: č. 3, 4, 6, 10, 18, 22, 24 – stanice – Karlovo náměstí

4. Obchodní centrum AVION SHOPPING PARK Zličín

Kontakt:

Skandinávská 15a 155 00 Praha 5
GPS: 50°3'3.98"N, 14°26'17.709"E
Informace: +420 296 777 999
E-mail: avion.praha@ikea.com

Podrobné informace na:

Otevírací doba:

Obchody: denně 10.00 - 21.00
 Supermarket TESCO non - stop
 IKEA: denně 9.00 - 21.00
 Dětský koutek: IKEA: denně 9.00 - 21.00
 Beckland: denně 13.00 - 20.00
 Pasáž centra: non - stop
 Parkoviště: non - stop



Jak se k centru dostanu: autem, metrem, tramvají i autobusem - podrobný popis v mapě.

Jedu autem, kde mohu zaparkovat: Naleznete je naproti hlavního vchodu do hypermarketu TESCO Extra a obchodního domu IKEA a kavárnou Starbucks. Parkování je zdarma.

Jak je centrum rozlehlé? Rozlehlé. Nachází se podél parkoviště ve 2 samostatných budovách. V jedné části naleznete IKEU a v druhé zbytek obchodů a restaurací.

Jak se v centru mohou orientovat: IKEA má stejné rozmístění prodejních částí, jako všechny ostatní IKEY - tedy 1.patro výstavní plochy a restaurace + dětský koutek a přízemní obchod. Druhá část centra, kde naleznete TESCO je přízemní a většinu plochy TESCO zaujímá, ostatní obchody a restaurace naleznete ve zbylých plochách.

Kde najdu informační stánek: V přízemí IKEY.

Co s dětmi: Dětský koutek najdete v IKEE a pak ještě jeden Beckland. Jediněčný kouzelný dětský svět plný dobrodružných her a legrace v divoké džungli.

Kde je veřejné WC: Vstup je na zadní straně kavárny Starbucks a McDonald's a ve vnitřních prostorách TESCO Extra a IKEA

Je zde veřejný telefonní automat?: Je před obchodní jednotkou A3 sport

Kde najdu bankomaty: Naleznete je uvnitř hypermarketu TESCO Extra (KB), dále v prostoru obchodního domu IKEA, uvnitř při východu (ČSOB) a venku při východu (Česká spořitelna)

Kde jsou výtahy: IKEA má hned u vchodu výtah mezi všemi patry

Připojím se k internetu?: ANO formou FREE WIFI

Kde si odpočinu? Můžete využít restauraci v IKEE nebo restaurace v druhé části budovy u Tesca.

Potřebuji pomoc, kam se obrátit: V případě výskytu (krádež, obtěžování atd.) se laskavě obraťte o pomoc na non-stop bezpečnostní službu, nachází se v budově obchodního domu IKEA (vchod vedle hlavního vchodu do IKEA)

... UŽITEČNÉ INFORMACE

... AKCE CENTRA
AKCE OBCHODŮ

TIP: ... klikni a rozbali
AKCE CENTRA
VÝPRODEJE OBCHODŮ



Autem: Z Rozvadovské spojky na Zličíně nemínete značení na sjezd k centru Avion - nákupní zóna. Po dálnici D5, Skandinávská 15a

Metrem: K centru musíte od metra trasy B, stanice Zličín využít kyvadlovou autobusovou dopravu, která je značena na zastávce MHD před stanicí.

Autobusem: Ze stanice metra Zličín, stanoviště č. 3 linkou autobusu 180. Autobus jezdí od 5. hodiny ránní až do 11. hodiny večerní, doba jízdy 3 minuty.

Parkování: Rozsáhlé nadzemní parkoviště před centrem.

... JAK SE K CENTRU DOSTANU

5. Obchodní centrum CHODOV



Kontakt:

Roztylská 2321/19, 148 00 Praha 4
GPS: 50°032011 N, 14°490933 E
 Informace: +420 272173677
 E-mail: infochc@unibail-rodamco.com

Podrobné informace na: [Http://www.praguecityline.cz/misto/centrum-chodov](http://www.praguecityline.cz/misto/centrum-chodov)

Otevírací doba:

Obchody: denně 9.00 - 21.00
 Hypermarket Albert: denně 7.00 - 22.00
 Dětský koutek: Po - Ne 9.00 - 21.00
 Pasáž centra: denně 7.00 - 23.00
 Parkoviště: denně 6.30 - 23.00

Jak se k centru dostanu: autem, metrem, tramvají i autobusem - podrobný popis v mapě.

Jedu autem, kde mohu zaparkovat: Parkování je zde první 3 hodiny zdarma a každá další započatá hodina za 30 Kč - toto platí pro čas 08.00 - 22.00. Vjezdy do parkovišť jsou z ulic U Kunratického lesa, Pod Chodovem, Roztylská a Hráského.

Je centrum rozlehlé? Centrum Chodov je jedno z největších obchodních center v Praze. Na více než 55 tisících metrech čtverečních najdete nejen desítky obchodů, ale také spoustu užitečných služeb, restaurací a zábavy.

Jak se můžu v centru orientovat: V každém patře naleznete informační tabule a v přízemí také inforstánek, kde vám zodpoví všechny dotazy.

Kde najdu informační stánek: Naleznete u vchodu C, zde můžete nově využít iPadů k přečtení denního tisku. K dispozici je zapůjčení deštníků, nabíjení telefonů, štičičko, tašky, kapesníčky, náplasti, pláštěnky či čistidla na boty.

Druhou a zásadní novinkou je možnost odložení oděvů za poplatek 10Kč nebo úplně zdarma, pokud jste držitelé naší věrnostní karty!

Co s dětmi: Dětský koutek najdete v přízemí mezi prodejny Sony a adidas NEO. Odborný dozor i každodenní akce pro vaše děti.

Kde je veřejné WC: Nacházejí se v každém patře, nepřehlédnete je díky informačním cedulím

Je zde veřejný telefonní automat? Nachází se nedaleko vchodu ze středního parkoviště

Kde najdu bankomaty: Jsou umístěny v blízkosti poboček bank a v zónách se službami a prodejními automaty.

Kde jsou výtahy? u vstupů do centra

Připojím se k internetu? WIFI zdarma

Potřebuji pomoc, kam se obrátit: Inforstánek, který najdete v přízemí. Nebo kontaktujte pracovníky ostrahy. Všichni jsou vyškoleni v bezpečnostních postupech, technické asistenci i první pomoci. Rozpoznáte je podle černých obleků, fialových kravat a jmenovky.

... UŽITEČNÉ INFORMACE



TIP: ... klikni a rozbal
AKCE CENTRA
VÝPRODEJE OBCHODŮ

... AKCE CENTRA
 AKCE OBCHODŮ

Parkování: venkovní i podzemní parkoviště, 3 hodiny zdarma, každá další započatá 30 Kč

Autem: sjezd z 0. km dálnice D1, (Praha – Brno, Brno – Praha), směr Nákupní zóna
 -vjezd z ulice U Kunratického lesa
 -vjezd z ulice Pod Chodovem
 -vjezd z ulice Roztylská
 -vjezd z ulice Hráského

Autobusem: linky 115, 136, 154, 177, 197 (zastávka Chodov) a 177, 197, 293 (zastávka Petřkovka)

Metrem: linka C stanice Chodov

... JAK SE K CENTRU DOSTANU



6. Nákupní pasáž ČERNÁ RŮŽE

Kontakt:

Na Příkopě 853/12, 110 00 Praha 1
GPS: 50°0849692 N, 14°4256258 E
 Informace: +420 221 014 111
 E-mail: kubikova@cernaruze.cz

Podrobné informace na: [http://](http://www.praguecityline.cz/misto/nakupni-pasaz-cerna-ruze)

www.praguecityline.cz/misto/nakupni-pasaz-cerna-ruze

Jak se k centru dostanu: nejlépe metrem nebo tramvají, autem nedoporučujeme, pasáž nemá vlastní parkoviště

Jedu autem, kde mohu zaparkovat: k parkování můžete také využít podzemního parkoviště u OD Kotva.

Je centrum rozlehlé? Neení. najdete asi 4 200m2 obchodních a restauračních ploch. Obchody a restaurace naleznete ve třech patrech, mezi kterými se můžete pohodlně pohybovat výtahy nebo eskalátory.

Jak se můžu v centru orientovat: Centrum je relativně přehledné, zopak obchodu najdete hned u vstupů do pasáže.

Kde najdu informační stánek: není

Co s dětmi: Dětský koutek najdete jej pouze v restauraci Sakura - Sushi

Kde je veřejné WC: naleznete v každém patře u výtahů

Je zde veřejný telefonní automat? není

Kde najdu bankomaty: pasáž se nachází ve velmi rušné části Prahy 1, bankomaty prakticky všech bank najdete v bezprostředním

Otevírací doba:

Obchody: Po - So: 10.00 - 20.00
 Ne: 11.00 - 19.00
 Supermarket není
 Dětský koutek: Po - Ne 9.00 - 21.00
 Pasáž centra: denně 7.00 - 23.00
 Parkoviště: není



okolí pasáže

Kde jsou výtahy: Pohybovat se zde můžete pomocí výtahů i eskalátorů. Eskalátory jsou uprostřed pasáže.

Připojím se k internetu? Free WIFI

Kde si odpočinu: Pro chvilky odpočinku nebo gurmánských zážitků můžete zvolit místní kavárny nebo restaurace. Z nich k nejvyhledávanějším patří Sushi restaurant Sakura. Nebo jednoduše lavičky, které budete potkávat téměř všude.

Potřebuji pomoc, kam se obrátit: zde bohužel není žádná centrální recepce, nebo infocentrum



TIP: ... klikni a rozbal
AKCE CENTRA
VÝPRODEJE OBCHODŮ



Parkování: pasáž nemá vlastní parkoviště a je tedy třeba využít placené stání v Hyberské ulici a na Senovážném náměstí, která jsou většinou plná. Cena parkovního je zde 40,-Kč / hod.

Autem: k pasáži Černá růže přijedete z magistrály sjezdem

Tramvají: č. 26, 23 zastávka Národní Republiky

Metrem: Můžete vystoupit na stanici Můstek na trase metra A, i na stanici metra trasy B.

7. Obchodní centrum EUROPARK



Kontakt:

Nákupní 389/3, 102 00 Praha 10
GPS: 50°07'28.55" N, 14°54'32.97" E
 Informace: +420 234 672 320
 E-mail: info@europark.cz

Podrobné informace na: <http://www.praguecityline.cz/misto/europark-shopping-center-sterboholy>

Otevírací doba:

Obchody: denně 9.00 - 21.00
 Hypermarket Albert: denně 8.00 - 21.30
 OBI: denně 7.30 - 21.00
 ASKO: Po - Pá: 10.00 - 21.00
 So - Ne: 9.00 - 21.00
 Dětský koutek: Po - Ne 9.00 - 21.00
 Pasáž centra: denně 7.00 - 23.00
 Parkoviště: non—stop

Jak se k centru dostanu: autem, metrem, tramvají i autobusem - podrobný popis v mapě.

Jedu autem, kde mohu zaparkovat: Centrum má nadzemní i podzemní garáže s kapacitou 2 100 stání a zdarma.

Je centrum rozlehlé? Rozlehlé, na ploše přes 29 000 m² návštěvníci naleznou hypermarket, sportovní prodejnu rakouské skupiny Hervis, na padesát dalších obchodů, butiků a provozoven služeb. Od října 2008 je zde otevřena nová galerie 23 obchodů.

Jak se můžu v centru orientovat: Centrum je přehledně rozdělené na část OBI a část Hypermarket s ostatními obchody. U eskalátorů v centrální části centra najdete informační tabule. Informační stánek je umístěn v centrální části přizemí

Dětský koutek: Nákupní centrum Europark nabízí pro zákazníky

s dětmi **bezplatný Pirátský dětský svět**, kde se děti skvěle zabaví na mnoha atrakcích. Na děti čekají skluzavky, vystřelovací kanóny, dětské kino, interaktivní hry, horolezecká stěna a koutek pro nejmenší děti, kde je plno hraček.

Kde je veřejné WC: Toalety naleznete v obou patrech centra. V prvním patře jsou nalevo od informačního stánku, v druhém patře ve stejných místech.

Je zde veřejný telefonní automat? V každém patře je veřejný automat, je umístěn v toalet.

Kde najdu bankomaty: v centru najdete 7 bankomatů. Jsou rozmístěny v centrální části u eskalátorů.

Kde jsou výťahy: V centrální části u informačního stánku.

Připojím se k internetu? ANO - free WIFI

Kde si odpočinu? V přizemí najdete několik Fast food restaurací se stolkami a v prvním patře kavárnu hned vedle dětského koutku.

Potřebuji pomoc, kam se obrátit: V prvním patře najdete infostánek. Kde vám se všim pomohou.



TIP: ... klikni a rozbali
AKCE CENTRA
VÝPRODEJE OBCHODŮ

... AKCE CENTRA
 AKCE OBCHODŮ

... JAK SE K CENTRU DOSTANU

Autem:

Jižní spojka - Pokud jedete z jihu Prahy nebo jejího centra, doporučujeme rychlý a snadný příjezd přímo k Europarku z Jižní spojky, z níž plynule pokračujete na Štěrbobohskou spojku, odkud hned sjedete před čerpací stanicí Agip přímo na parkoviště nákupního centra.

Průmyslová ulice Pokud jedete z Jižního Města, Hostivaře nebo Horních Měcholup, je možné zvolit přímou cestu po ulici Průmyslová.

Černokostelecká ulice Další možnost cesty z centra Prahy je po Vinohradské a poté Černokostelecké ulici.

Kutnohorská ulice - pokud do Europarku míříte od Řičan, přijedete po Kutnohorské.

Parkování: venkovní i podzemní parkoviště nabízí 2 000 parkovacích míst a je zdarma

Autobusem: linkami 163, 263 a 296 (zastávka Europark)

Bezplatná mimopražská doprava: je zajištěna třemi autobusy každou 2., 3., 4. sobotu v měsíci ze Zbraslavic, Zruče nad Sázavou, Žleb a zpět. Jízdní řády naleznete [ZDE](http://zde).



8. Nákupní centrum FASHION ARENA PRAGUE OUTLET

Kontakt:

Zamenhofova 440 102 00 Praha 10
GPS: 50°07'6158N, 14°53'358E
 Informace: +420 234 647 100
 E-mail: info@fashion-arena.cz

Podrobné informace na: <http://>

www.praguecityline.cz/misto/fashion-arena-prague-outlet-sterboholy

Jak se k centru dostanu: autem, metrem, tramvají i autobusem - podrobný popis v mapě.

Jedu autem, kde mohu zaparkovat: Parkoviště s 1200 parkovacími místy se nachází přímo ve středu centra a je zcela zdarma. Z horní (otevřené) i dolní (kryté) úroveň se rychle a pohodlně dostane ke kterémukoli obchodu v centru.

Je centrum rozlehlé? Centrum je přehledné, středně rozlehlé, oválně obklopuje parkoviště

Jak se můžu v centru orientovat: V zadní části centra je restaurační zóna, která spojuje přízemí eskalátorem. Vedle eskalátoru najdete informace.

Otevírací doba:

Obchody: denně: 10.00 - 20.00
 Supermarket denně: 10.00 - 20.00
 Dětský koutek: denně: 10.00 - 20.00
 Pasáž centra: denně 10.00 - 20.00
 Parkoviště: denně: 10.00 - 20.00



Kde najdu informační stánek: Je umístěn v u eskalátorů.

Co s dětmi: V prostoru u restaurací najdete hlídání i nehlídání dětský koutek.

Kde je veřejné WC: Najdete v prvním patře u restaurací naproti eskalátorům.

Je zde veřejný telefonní automat? není

Kde najdu bankomaty: V přízemí u eskalátorů najdete bankomaty Komerční banky a České spořitelny

Kde jsou výtahy: Výtah naleznete v budově u restaurací vedle eskalátorů, u ostatních prostor nejsou potřeba.

Připojím se k internetu? WIFI zdarma

Kde si odpočinu? K odpočinku je možné využít restaurační zónu, kde najdete, jak fast foody, tak i restauraci. Pro odpočinek zde není nutná konzumace. Můžete využít i terasu.

Potřebuji pomoc, kam se obrátit. Do informačního stánku.

... AKCE CENTRA
... AKCE OBCHODŮ

TIP: ... klikni a rozbal
AKCE CENTRA
VÝPRODEJE OBCHODŮ



... UŽITEČNÉ INFORMACE

Největší úniková hra v ČR.
Vánoční poukaz se slevou 20 %.

THEROOM
 BE A HERO. LEAVE THE ROOM

Autem: Jižní spojka (E65/E67, směr Mladá Boleslav, Hradec Králové), dále po Průmyslové ulici (Praha 10; E55, směr Teplice) na světelné křižovatce u spalovny Malešice doprava.

Tramvají: Linka 7, zastávka Na Homoli (cca 10 minut chůze)

Autobusem: Linka 183, zastávka Zamenhofova nebo Spalovna Malešice

Parkování: pasáž nemá vlastní parkoviště a je tedy třeba využít placených stání v Hybernské ulici a na Senovážném náměstí, která jsou většinou plná. Cena parkovného je zde 40,-Kč / hod.

Metro a Bus Fashion Arena: METRO trasa A, Stanice Depo Hostivař, poté využít BUS Fashion Arena (zastávka je přímo na autobusovém nádraží)

BUS Fashion Arena vás pohodlně a zdarma dopraví přímo do Fashion Areny; odjíždí každou půlhodinu a jízda trvá pouhých 8 minut.

... JAK SE K CENTRU DOSTANU

9. Obchodní centrum GALERIE HARFA



Kontakt:

Českomoravská 2420/15a, 102 00 Praha 9
GPS: 50°103837 N, 14°490886 E
 Informace: +420 266 055 601
 E-mail: recepcce@galerieharfa.cz

Podrobné informace na: <http://>

www.praguecityline.cz/misto/galerie-harfa

Otevírací doba:

Obchody: denně: 9.00 - 21.00
 Hypermarket Albert: Po - So: 7.00 - 21.00
 Ne: 8.00 - 21.00
 Dětský koutek: denně: 9.00 - 19.00
 Pasáž centra: denně: 7.00 - 21.00
 Parkoviště: denně: 6.30 - 23.00

Jak se k centru dostanu: autem, metrem, tramvají i autobusem - podrobný popis v mapě.

Jedu autem, kde mohu zaparkovat: Galerie má 2 patra podzemních garáží, 1 600 stání a zdarma.

Je centrum rozlehlé? Galerie Harfa patří k rozlehlejším centrům. nabízí 160 obchodů na třech podlažích o celkové výměře 49 tisíc m².

Jak se můžu v centru orientovat: v přízemí u vstupu od stanice metra trasy B - Českomoravská je umístěn informační stánek, kde naleznete rozmístění obchodů.

Kde najdu informační stánek: Je umístěný u vstupu do centra z ulice Ocelářská.

Co s dětmi: Zvláštní atrakcí centra je terasová střešní zahrada přístupná z restaurací a food courtu, která nabízí velké dětské hřiště, v zimě ledové kluziště, zábavní vodní prvky a multimediální atrakce.

Kde je veřejné WC: Toalety naleznete v obou patrech centra. V obou patrech jsou v centrální části centra.

Je zde veřejný telefonní automat? Ano, najdete u vstupu od stanice metra Českomoravská.

Kde najdu bankomaty: v centru najdete 5 bankomatů. KB, GE Money Bank, ČSOB, Air Bank, ČS

Kde jsou výtahy: výtahy najdete vždy u vstupů do centra.

Připojím se k internetu? ANO - free WIFI

Kde si odpočinu? Doporučujeme vyjet až na střešku a odpočinout si u některé z restaurací.

Potřebuji pomoc, kam se obrátit: U vchodu z ulice Ocelářská najdete Infostánek..



TIP: ... klikni a rozbal AKCE CENTRA VÝPRODEJE OBCHODŮ

... AKCE CENTRA AKCE OBCHODŮ

... JAK SE K CENTRU DOSTANU

Autem:

Umístění mezi ulicemi Sokolovská a Českomoravská, v těsném sousedství O₂ areny. Ulice Sokolovská (směr dálnice D11 – Hradec Králové, Pardubice), Ulice Českomoravská (směr dálnice D8 – Německo)

Parkování: 2 patrové podzemní parkoviště a je zdarma

Autobusem: linky 151, 158, 375 zastávka Českomoravská

Metrem: stanice trasy B Českomoravská

Tramvají: č. 8, 25, 52 zastávka Ocelářská nebo Multiaréna Praha



10. Nákupní centrum METROPOLE ZLIČÍN

Kontakt:

Řevnická 1, 155 21 Praha 5
 GPS: 50°4'26.693"N, 14°32'22.446"E
 Informace: +420 226 081 540
 E-mail: metropole@metropole.cz

Podrobné informace na: [http://](http://www.praguecityline.cz/služby/restaurace-kavarny-praha/obchodni-centrum-metropole-zlicin)

www.praguecityline.cz/služby/restaurace-kavarny-praha/obchodni-centrum-metropole-zlicin

Jak se k centru dostanu: autem, metrem, tramvají i autobusem - podrobný popis v mapě.

Jedu autem, kde mohu zaparkovat: Čeká zde na vás více než 2 000 parkovacích míst

Je centrum rozlehlé? Centrum patří mezi ty velké. Je rozdělené do 2 pater a obchody zabírají plochu

Jak se můžu v centru orientovat: Důležitá místa v centru jsou přehledně vyznačeny ikonkami umístěnými vždy v stropů chodeb. Umístění obchodů si můžete prohlédnout u infostánku.

Kde najdu informační stánek: Je umístěn v centrální části přízemí u eskalátorů. Naleznete u něj i úschovnu zavazadel, poskytnou vám první pomoc, je zde k dispozici i dobíjecí stanice na telefony a tablety.

Co s dětmi: Dětský koutek najdete v přízemí u Hypermarketu Albert.

Kde je veřejné WC: Toalety najdete pomocí orientačních šipek vždy u vstupu do centra..

Otevírací doba:

Obchody: denně: 10.00 - 24.00
 Hypermarket Albert: Po - Ne: 7.00 - 22.00
 Dětský koutek: denně: 9.00 - 21.00
 Pasáž centra: denně: 7.00 - 24.00
 Parkoviště: denně: 10.00 - 20.00



Je zde veřejný telefonní automat? Telefonní automat naleznete u toalet v přízemí za eskalátory.

Kde najdu bankomaty: V centru naleznete bankomaty ČSOB, KB, Poštovní spořitelna, ČS, FIO.

Kde jsou výtahy: Výtah naleznete vedle eskalátorů.

Připojím se k internetu? WIFI zdarma

Kde si odpočinu? V prvím patře u restaurací a fast food koutku. Můžete odpočívat i v kině.

Potřebuji pomoc, kam se obrátit: Navštivte informační stánek. Zde vám pomohou z orientací i se vším ostatním včetně zdravotních problémů.



... AKCE CENTRA
AKCE OBCHODŮ

TIP: ... klikni a rozbal
AKCE CENTRA
VÝPRODEJE OBCHODŮ



... UŽITEČNÉ INFORMACE



... JAK SE K CENTRU DOSTANU

11. Nákupní centrum EDEN



Kontakt:

U Slavie 1527, 100 00 Praha 10
GPS: 50°067617 N, 14°468493 E
 Informace: +420 272 011 711
 E-mail: info@nceden.cz

Podrobné informace na: <http://www.praguecityline.cz/misto/nakupni-centrum-eden>

Otevírací doba:

Obchody: denně: 9.00 - 21.00
 Hypermarket TESCO Extra: non - stop
 Dětský koutek: denně: 10.00 - 21.00
 Pasáž centra: denně: 7.00 - 24.00
 Parkoviště: denně: 10.00 - 20.00

Jak se k centru dostanu: autem, metrem, tramvají i autobusem - podrobný popis v mapě.

Jedu autem, kde mohu zaparkovat: Dvoupátrové parkoviště s kapacitou 1 100 stání. Parkovat můžete non - stop. 3 hodiny zdarma denně, každá další započatá hodina 40.-Kč.

Je centrum rozlehlé? Centrum patří mezi ty menší, kde se poměrně snadno orientujete. Na rozloze 30 800 m² nabízí více než 90 obchodů, najdete zde i pobočku České pošty. Na ploše 9.000 m² se nachází hypermarket Tesco Extra.

Jak se můžu v centru orientovat:

Kde najdu informační stánek: Je umístěn v centrální části přízemí

Co s dětmi: Dětský koutek Edík pro děti od 3 do 10 let najdete v 2.patře, v každém patře najdete zábavné zóny pro děti, navíc v 1.patře u houpadel můžete využít veřejnou knihovnu.

Kde je veřejné WC: Toalety naleznete v přízemí a prvním patře vedle Tesca, ve druhém patře pak za požárními dveřmi.

Je zde veřejný telefonní automat? ANO

Kde najdu bankomaty: v centru najdete bankomaty: ČS - v přízemí u prodejny Oxalis, KB - v přízemí u České Pošty, Airbank - v přízemí u pobočky Airbank, Raiffeisenbank - u pobočky banky, Euronet - v přízemí a 1.patře u eskalátorů.

Kde jsou výťahy: najdete v blízkosti eskalátorů

Připojím se k internetu? ANO - free WIFI

Kde si odpočinu? Pro chvílky odpočinku můžete využít velké množství laviček, které jsou obklopeny zelení. Pohodlně si odpočíváte a současně jste trochu schováni, je to velmi příjemné.

Potřebuji pomoc, kam se obrátit: Se vším vám pomohou v infostánku v prvním patře



TIP: ... klikni a rozbal
AKCE CENTRA
VÝPRODEJE OBCHODŮ

... AKCE CENTRA
 AKCE OBCHODŮ

Autem: Dobré spojení automobilem zajišťuje blízkost Jižní spojky, která se napojuje na dálnici na Brno, Hradec Králové, Teplice nebo Plzeň.

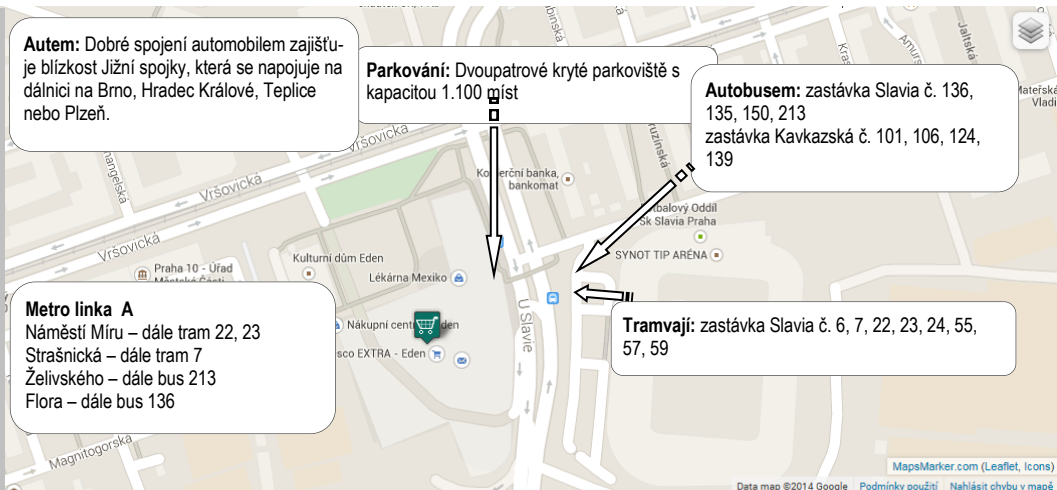
Parkování: Dvoupátrové kryté parkoviště s kapacitou 1.100 míst

Autobusem: zastávka Slavia č. 136, 135, 150, 213
 zastávka Kavkazská č. 101, 106, 124, 139

Metro linka A
 Náměstí Míru – dále tram 22, 23
 Strašnická – dále tram 7
 Želivského – dále bus 213
 Flora – dále bus 136

Tramvaji: zastávka Slavia č. 6, 7, 22, 23, 24, 55, 57, 59

... JAK SE K CENTRU DOSTANU



12. Nákupní centrum MYSLBEK

Kontakt:

Na Příkopě 19-21, 110 00 Praha 1
GPS: 50°085577 N, 14°424892 E
 Informace: +420 224 239 545 - 550
 E-mail: info@ngmyslbek.cz

Podrobné informace na: <http://www.praguecityline.cz/misto/nakupni-galerie-myslbek>

Jak se k centru dostanu: nejlépe metrem nebo tramvají, autem nedoporučujeme, pasáž nemá vlastní parkoviště

Jedu autem, kde mohu zaparkovat: Parkování je možné na Senovážném náměstí, v Senovážné ulici (oranžová a modrá zóna) nebo přímo na ulici Na Příkopě (oranžová zóna). Pokud preferujete garáže je možné využít parking pod OC Kotva, nebo Palladium (vzdálené cca 100m)

Je centrum rozlehlé? Ne, Galerie Myslbek patří mezi menší a příjemnější centra. Obchůdky a kavárny zde naleznete ve dvou patrech propojených eskalátorem.

Jak se můžu v centru orientovat: Centrum je na první pohled přehledné, rozmístění obchodů naleznete hned u vstupu.

Co s dětmi: Dětský koutek zde není

Kde je veřejné WC: najdete v každém patře

Je zde veřejný telefonní automat? není

Kde najdu bankomaty: Najdete zde několik bankomatů

Kde jsou výtahy? Výtahy najdete za eskalátory.

Otevírací doba:

Obchody: Po - So: 9.00 - 20.00
 Ne: 10.00 - 19.00
 Supermarket: není
 Dětský koutek: není
 Pasáž centra: denně: 8,30 - 22.00
 Parkoviště: není



Připojím se k internetu? WIFI zdarma

Kde si odpočinu? Samotná pasáž je koncipována jako relaxační nákupní zóna, které dominuje kruhový centrální prostor. Zde můžete posedět v několika restauracích.

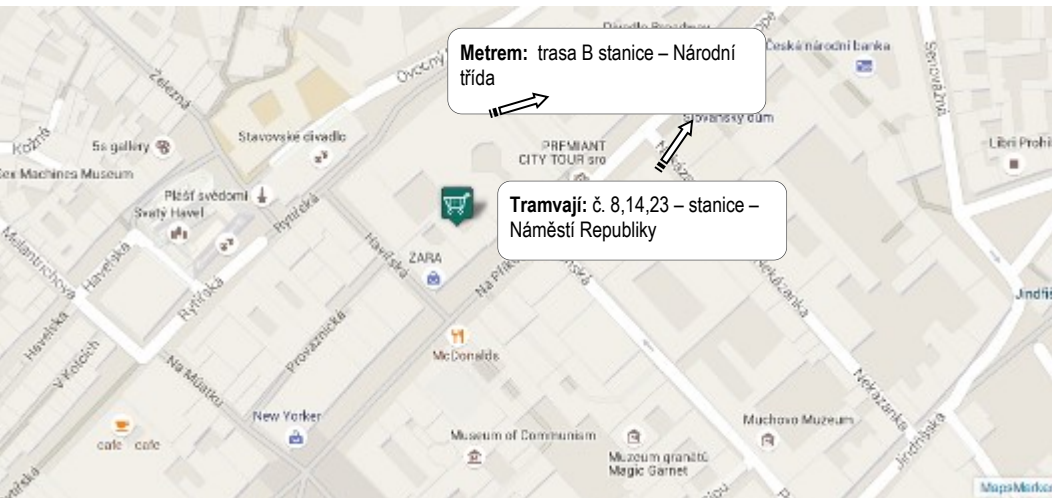
Potřebuji pomoc, kam se obrátit: Pokud budete potřebovat pomoc, obraťte se ba jakéhokoliv pracovníka obchodů nebo restaurací. Pomohou vám se vším, co bude možné.



TIP: ... klikni a rozbal
AKCE CENTRA
VÝPRODEJE OBCHODŮ



... AKCE CENTRA
 ... AKCE OBCHODŮ



13. Obchodní centrum GALERIE BUTOVICE



Kontakt:

Radlická 117, 158 00 Praha 5
 GPS: 50°2'53.618"N, 14°21'15.779"E
 Informace: +420 234 141 001
 E-mail: info@galerie-butovice.cz

Podrobné informace na: <http://www.praguecityline.cz/misto/galerie-butovice>

Otevírací doba:

Obchody: denně: 9.00 - 21.00
 Hypermarket ALBERT: Po - Ne: 7.00 - 22.00
 Dětský koutek: denně: 9.00 - 21.00
 Pasáž centra: denně: 7.00 - 24.00
 Parkoviště: denně: 10.00 - 20.00

Jak se k centru dostanu: autem, metrem, tramvají i autobusem - podrobný popis v mapě.

Jedu autem, kde mohu zaparkovat: Parkování je možné buď na venkovním parkovišti před nákupním centrem, nebo v prostoru podzemní garáže. V prvních třech hodinách od zaparkování ZDARMA. Dále je účtováno parkovné ve výši 30 Kč za každou započatou hodinu.

Je centrum rozlehlé? Galerie Butovice patří mezi menší přehlednější centra. Plocha jeho obchodů zaujímá 36 391 m²

Jak se můžu v centru orientovat: V centru najdete informační stránek, který je umístěn hned v přízemí u vchodu do centra. V přízemí najdete i samoobslužné info kiosky, kde si můžete najít rozmístění obchodů na interaktivní obrazovce.

Co s dětmi: Dětský koutek je otevřen v 1.patře centra.

Kde je veřejné WC: najdete v každém patře

Je zde veřejný telefonní automat? není

Kde najdu bankomaty: Bankomaty ČSOB, ČS, KB najdete v přízemí.

Kde jsou výtahy? Výtahy najdete za eskalátory.

Připojím se k internetu? Free WIFI

Kde si odpočinu? V prvním patře můžete posedět v restauracích, kavárnách i u Fast foodů..

Potřebuji pomoc, kam se obrátit: V přízemí u vchodu navštivte infostánek a zde vám se vším pomohou.

Stahujte ZDARMA



Turistické
průvodce
Prahou

a poznejte Prahu sami



TIP: ... klikni a rozbal
AKCE CENTRA
VÝPRODEJE OBCHODŮ

... AKCE CENTRA
AKCE OBCHODŮ

... JAK SE K CENTRU DOSTANU

Autem:

Z centra Prahy po Radlické směr Plzeň.
 Z Barrandova směr Zličín, dále Rozvadovskou spojkou a Jeremiášovou.
 Z Prahy 6 po Evropské, Drnovskou, Slánskou a dále Jeremiášovou nebo ulici Milady Horákové,

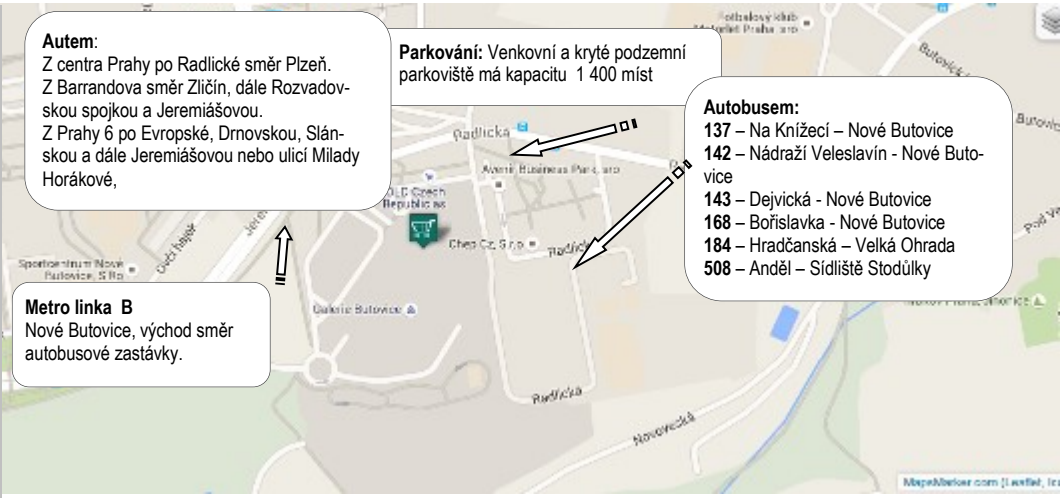
Parkování: Venkovní a kryté podzemní parkoviště má kapacitu 1 400 míst

Autobusem:

137 – Na Knížecí – Nové Butovice
 142 – Nádraží Veveslavín - Nové Butovice
 143 – Dejvická - Nové Butovice
 168 – Bořislavka - Nové Butovice
 184 – Hradčanská – Velká Ohrada
 508 – Anděl – Sídliště Stodůlky

Metro linka B

Nové Butovice, východ směr autobusové zastávky.



14. Nákupní galerie FÉNIX Vysočanská

Kontakt:

Freyova 945/35, 190 00 Praha 9
 GPS: 50°2'53.618"N, 14°21'15.779"E
 Informace: +420 211 131 167
 E-mail: info@ncfenix.cz

Podrobné informace na: [http://](http://www.praguecityline.cz/misto/galerie-fenix-vysocanska)

www.praguecityline.cz/misto/galerie-fenix-vysocanska

Otevírací doba:

Obchody: denně: 9.00 - 21.00
 Supermarket Billa: Po - So: 7.00 - 22.00
 Ne: 8.00 - 22.00
 Dětský koutek: denně: 10.00 - 20.00
 Pasáž centra: denně: 7.00 - 24.00
 Parkoviště: denně: 6.50 - 22.45



Jak se k centru dostanu: autem, metrem, tramvají i autobusem - podrobný popis v mapě.

Jedu autem, kde mohu zaparkovat: 600 parkovacích míst. Drahé poplatky za parkovné v Praze? Neplatte za parkování během schůzky nebo nákupu. V týdnu od pondělí do pátku 3 hodiny, o víkendu až 5 hodin parkování zdarma. Rezervujte si Vaše místo předem nebo si jenom ověřte dostupnost či cenu...

Je centrum rozlehlé? Galerie Butovice patří mezi menší přehlednější centra. Plocha jeho obchodu zaujímá 36 391 m²

Jak se můžu v centru orientovat: V centru najdete informační stránku, který je umístěn hned v přízemí mezi vchody z Freyovy ulice a ulice Sokolovská.

Co s dětmi: Dětský koutek je otevřen v přízemí i 1.patře centra v 1.patře je placený..

Kde je veřejné WC: najdete v každém patře u výtahů.

Je zde veřejný telefonní automat? není

Kde najdu bankomaty: Bankomat ČSOB najdete v -1 podlaží, KB, UniCredit Bank , GE najdete v přízemí.

Kde jsou výtahy? Výtahy najdete za eskalátory.

Připojím se k internetu? Free WIFI

Kde si odpočinu? V prvním patře můžete posedět v restauracích, kavárnách i u Fast foodů..

Potřebuji pomoc, kam se obrátit: V přízemí u vchodu navštivte infostánek a zde vám se všim pomohou.

... AKCE CENTRA
AKCE OBCHODŮ

TIP: ... klikni a rozbál
AKCE CENTRA
VÝPRODEJE OBCHODŮ



... UŽITEČNÉ INFORMACE



Autem:

Z centra Prahy po ulici Sokolovská nebo Kolbenova

Parkování: Kryté podzemní parkoviště má kapacitu 600 míst

Autobusem, tramvají:
Zastávka Vysočanská

Metro linka B
zastávka Vysočanská.

... JAK SE K CENTRU DOSTANU

15. Obchodní centrum DBK Budějovická



Kontakt:

Budějovická 1667/64, 140 00 Praha 4
GPS: 50.0437739 N, 14.4490936 E
 Informace: +420 296 825 112
 E-mail: info@dbkpraha.cz

Podrobné informace na: <http://www.praguecityline.cz/misto/oc-dbk-budejovicka>

www.praguecityline.cz/misto/oc-dbk-budejovicka

Otevírací doba:

Obchody: denně: Po-Pá 9:00-20:00
 So-Ne 9:00-19:00
 Hypermarket BILLA Po - So: 7.00 - 22.00
 Ne: 8.00 - 21.00
 Dětský koutek: Po-Pá 9:00-20:00
 So-Ne 9:00-19:00
 Pasáž centra: denně: 8.00 - 20.00
 Parkoviště: Non - stop

Jak se k centru dostanu: autem, metrem, tramvají i autobusem - podrobný popis v mapě.

Jedu autem, kde mohu zaparkovat: 530 parkovacích míst. ve všední dny 1 hodina zdarma. Při předložení účtu nad 300,- Kč na našem infostánku se parkování zdarma o hodinu prodlužuje, každá další započatá hodina 50,- Kč, o víkendech parkování zdarma.

Je centrum rozlehlé? Obchody se nacházejí v 5-ti nadzemních patrech a 2 podzemních. Centrum ale patří mezi menší.

Jak se můžu v centru orientovat: Veškeré potřebné informace získáte na infostánku, který je umístěn v -1. patře.

Co s dětmi: Dětský koutek je otevřen v 2.patře centra a je spojen i s kavárnou.

Kde je veřejné WC: najdete v každém patře v výtazích.

Je zde veřejný telefonní automat? není

Kde najdu bankomaty: Bankomat KB najdete v -1 a -2 podlaží, CS - při výstupu ze stanice metra, vlevo přímo v pobočce České

spořitelny, nebo vpravo za rohem vedle prodejny Marks & Spencer, CSOB - -1. patro vedle hl. vchodu z ulice Budějovická, UniCredit Bank - při výstupu ze stanice metra, bankomat naproti vchodu do DBK

Kde jsou výtahy? Výtahy najdete při vstupu od metra.

Připojím se k internetu? Free WIFI

Kde si odpočinu? Moc míst k odpočinku zde není.

Potřebuji pomoc, kam se obrátit: Do infostánku.



TIP: ... klikni a rozbal
AKCE CENTRA
VÝPRODEJE OBCHODŮ

... AKCE CENTRA
 AKCE OBCHODŮ

... ÚŽITEČNÉ INFORMACE

PUZZLE ROOM

Úniková hra. **Unibeam?**
 Čas běží.. tik tak tik tak

Golemova skrýš

Stroj času

Tajný agent

... JAK SE K CENTRU DOSTANU

Autem: Dopravní osu tvoří severojižní magistrála (je pokračováním dálnice D1), kterou zde protíná Jižní spojka

Parkování: K dispozici je 500 parkovacích míst na venkovním i podzemním parkovišti
 Vjezd a výjezd do podzemních garáží je situován z ulice Antala Staška – skrz budovu Budějovické Aleje

MHD:

metro červená trasa C – stanice Budějovická

autobusy 118, 121, 124, 192, 193, 148, 205 – stanice Budějovická

příměstské autobusy: 331, 332, 333, 334, 335, 337, 339, 362, 369 – stanice Budějovická



16. Nákupní galerie SLOVANSKÝ DŮM

Kontakt:

Na Příkopě 22, 110 00 Praha 1
 GPS: 50.0437739 N, 14.4490936 E
 Informace: -
 E-mail: info@slovanskydum.com

Podrobné informace na: <http://>

www.praguecityline.cz/misto/nakupni-galerie-slovanský-dum

Otevírací doba:

Obchody: denně: 10.00 - 20.00
 Supermarket: není
 Dětský koutek: není
 Pasáž centra: denně: 10.00 - 20.00
 Parkoviště: není



Jak se k centru dostanu: nejlépe metrem nebo tramvají, autem nedoporučujeme, pasáž nemá vlastní parkoviště

Jedu autem, kde mohu zaparkovat: Parkování je možné na Senovážném náměstí, v Senovážné ulici (oranžová a modrá zóna) nebo přímo na ulici Na Příkopě (oranžová zóna). Pokud preferujete garáže je možné využít parking pod OC Kotva, nebo Palladium (vzdálené cca 100m)

Je centrum rozlehlé? Centrum je malé a luxusní.

Jak se můžu v centru orientovat: Centrum je na první pohled přehledné, rozmístění obchodů naleznete hned u vstupu.

Co s dětmi: Dětský koutek zde není

Kde je veřejné WC: najdete v každém patře

Je zde veřejný telefonní automat? není

Kde najdu bankomaty: v centru nejsou

Kde jsou výťahy? nejsou

Připojím se k internetu? WIFI naleznete v restauracích

Kde si odpočinu? Můžete posedět v několika restauracích nebo využít rozlehlou zahradu ve francouzském stylu.

Potřebuji pomoc, kam se obrátit: Pokud budete potřebovat pomoc, obraťte se ba jakéhokoliv pracovníka obchodů nebo



... AKCE CENTRA
AKCE OBCHODŮ

TIP: ... klikni a rozbál
AKCE CENTRA
VÝPRODEJE OBCHODŮ



... UŽITEČNÉ INFORMACE

MHD: Metro B, stanice Nám. Republiky, metro A a B stanice Můstek, tramvaj 3, 9, 14, 24 (Jindřišská) a 5, 8, 14, 26 (Nám. Republiky),

Pěšky: Metro B, stanice Nám. Republiky, metro A a B stanice Můstek, tramvaj 3, 9, 14, 24 (Jindřišská) a 5, 8, 14, 26 (Nám. Republiky).

... JAK SE K CENTRU DOSTANU

17. Obchodní centrum Park Hostivař



Kontakt:

Švehlova 1391/32, 102 00 Praha 10
GPS: 50.0531547 N, 14.5175144 E
 Informace: +420 267 184 155
 E-mail: info@parkhostivar.cz

Podrobné informace na: <http://>

www.praguecityline.cz/misto/oc-park-hostivar

Otevírací doba:

Obchody: Po-Pá 9:00-21:00
 So-Ne 10:00-21:00
 Hypermarket Albert: denně: 7.00 - 22.00
 Dětský koutek: Po-Pá 9:00-20:00
 So-Ne 9:00-19:00
 Pasáž centra: denně: 9.00 - 21.00
 Parkoviště: Non - stop

Jak se k centru dostanu: autem, metrem, tramvají i autobusem - podrobný popis v mapě.

Jedu autem, kde mohu zaparkovat: Parkoviště nákupního centra Park Hostivař disponuje kapacitou více než 1000 parkovacích míst. Parkování je možné na klasickém venkovním parkovišti, v patrovém krytém nadzemním parkovišti a na střeše. Parkování je zdarma.

Je centrum rozlehlé? Centrum patří mezi menší. Plocha obchodů zabírá 20 tis m² a vše najdete ve 4 nadzemních patrech.

Jak se můžu v centru orientovat: Každé patro je přehledně popsáno v výtahů, v přízemí u vstupu do centra pak naleznete infostánek.

Co s dětmi? Dětský koutek je otevřen v 2. patře centra a je spojen i s kavárnou.

Kde je veřejné WC: najdete v každém patře u výtahů.

Je zde veřejný telefonní automat? není

Kde najdu bankomaty: Bankomaty najdete v 1. patře za eskalátory.

Kde jsou výtahy? Výtahy najdete u vstupu do centra i v jeho zadní části.

Připojím se k internetu? Free WIFI

Kde si odpočinu? Odpočinout si můžete v kavárnách nebo u fast food restaurací, které najdete rozložené do všech pater centra.

Potřebuji pomoc, kam se obrátit: Do infostánku.



TIP: ... klikni a rozbal
AKCE CENTRA
VÝPRODEJE OBCHODŮ

... AKCE CENTRA
 AKCE OBCHODŮ

... JAK SE K CENTRU DOSTANU

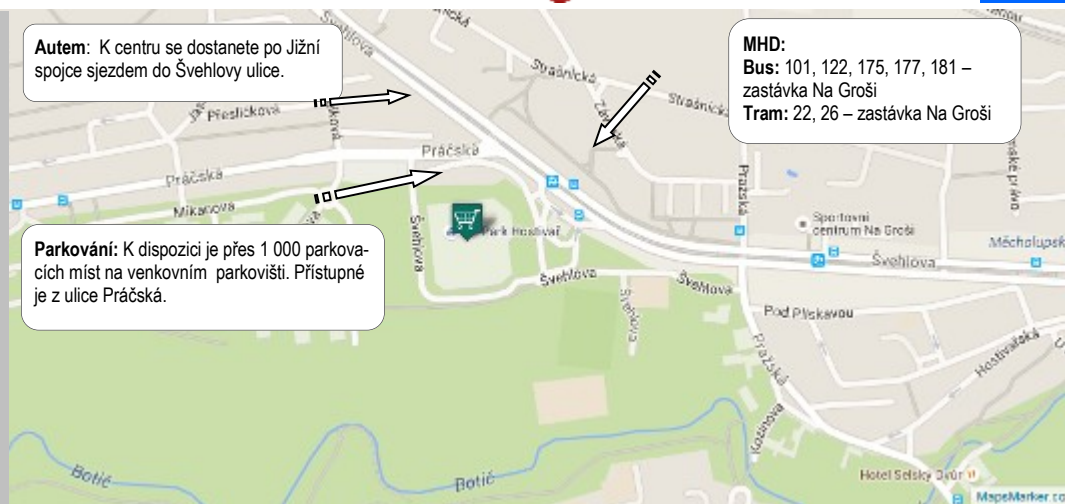
Autem: K centru se dostanete po Jižní spoje sjezdem do Švehlovy ulice.

Parkování: K dispozici je přes 1 000 parkovacích míst na venkovním parkovišti. Přístupné je z ulice Práčská.

MHD:

Bus: 101, 122, 175, 177, 181 – zastávka Na Groši

Tram: 22, 26 – zastávka Na Groši



18. Obchodní centrum ŠESTKA

Kontakt:

Fajtlova 1090/1, 161 00 Praha 6
 GPS: 50°5'36.553"N, 14°17'25.685"E
 Informace: +420 225 023 100
 E-mail: info@ocsestka.cz

Podrobné informace na: <http://>

www.praguecityline.cz/misto/oc-sestka

Otevírací doba:

Obchody: denně: 9.00 - 21.00
 Supermarket Albert: denně: 7.00 - 24.00
 Dětský koutek: denně: 9.00 - 21.00
 Pasáž centra: denně: 9.00 - 24.00
 Parkoviště: denně: 10.00 - 20.00



Jak se k centru dostanu: autem, metrem, tramvají i autobusem - podrobný popis v mapě.

Jedu autem, kde mohu zaparkovat: v OC Šestka je zajištěno přímo na střeše, a to v kryté části či nekryté. Parkování je po celou dobu nákupu **ZDARMA!** Pro rodiče a děti zde máme speciální parkovací zóny, které jsou označeny fialovou barvou, jsou dostatečně široké a jsou v těsné blízkosti vstupu do centra.

Je centrum rozlehlé? Centrum patří mezi ty velké. Je rozdělené do 2 pater a obchody zabírají plochu

Jak se můžu v centru orientovat: Důležitá místa v centru jsou přehledně vyznačeny ikonkami umístěnými vždy u stropů chodeb. Umístění obchodů si můžete prohlédnout u infostánku.

Kde najdu informační stánek: Je umístěn v centrální části přízemí u eskalátorů. Naleznete u něj i úschovnu zavazadel, poskytnou vám první pomoc, je zde k dispozici i dobíjecí stanice na telefony a tablety.

Co s dětmi: Dětský koutek s vlastní skluzavkou naleznete hned vedle stravovací zóny. V dětském koutku je každý den připraven

pestrý program. Máte možnost se sklouznout na **20ti metrovém tobogánu**, který vede z 1. patra až do přízemí. Tobogán je určen nejen dětem (od 6ti let), ale i dospělým. Tobogán je určen přízemí centra, u dojezdu tobogánu, je **velká prolézačka** zvaná "chacha box". Na střešním parkovišti naleznete **dalekohled**, kterým můžete sledovat zblízka letadla na letišti Václava Havla.. Tato služba je pro vás **ZDARMA!**

Kde je veřejné WC: Toalety najdete pomocí orientačních šipek vždy u vstupů do centra..

Je zde veřejný telefonní automat? Neení.

Kde najdu bankomaty: Bankomaty naleznete za eskalátory

Kde jsou výtahy: Vtahy naleznete v přízemí v pravé části od hlavního vstupu. V prvním patře je ve stejných místech.

Připojím se k internetu? WiFi bezdrátové připojení v prostorách food courtu zdarma.

Kde si odpočinu? V prvním patře u restaurací a fast food koutku nebo na zajímavě designovaných sedačkách, které najdete v celém centru na chodbách. Můžete využít i pohovky pod spojovacím schodištěm v přízemí, které již čalouněné jsou a najdete u nich i stolečky.

Potřebuji pomoc, kam se obrátit: Navštivte informační stánek. Zde vám pomohou z orientací i se vším ostatním včetně zdravotních problémů.

... AKCE CENTRA
AKCE OBCHODŮ

TIP: ... klikni a rozbal
AKCE CENTRA
VÝPRODEJE OBCHODŮ



... ÚZITÉČNÉ INFORMACE

Parkování: A s parkováním si neláme hlavu, máme pro Vás více než 1 030 parkovacích míst zdarma

AUTOBUSEM ŠESTKA - Praha
Linka 218 byla od 7.4. zrušena (Dejvická – OC Šestka), dopravu na této trase nahradí provoz metra A do stanice Nádraží Veleslavín s následným přestupem na autobusovou linku 119. Na autobusovou zastávku OC ŠESTKA zajíždí nově linka 191 v intervalech dle jízdního řádu. Linka 191 začíná již na stanici Anděl. Od metra „Zličín“ lze využít autobusové linky 100 na zastávku „K letišti“.

Autem:

Z Dejvic: pojedete po Evropské ulici nahoru směř letiště, na konci Evropské ulice **NEODOBČÍTE** na letiště, ale budete následovat silnici směřem na Terminál 3

Ze Zličína: pojedete po Pražském okruhu směř letiště, na sjezdu 28 odbočíte směř Terminál 3

Z Kladna: pojedete po silnici R7, na sjezdu 28 odbočíte směř Terminál 3

... JAK SE K CENTRU DOSTANU

19. Obchodní centrum Nový Smíchov



Kontakt:

Plzeňská 8, 150 00 Praha 5
GPS: 50.0729022 N, 14.4020550 E
 Informace: +420 251 511 151
 E-mail: novysmichov@klepierre.com

Podrobné informace na: <http://>

www.praguecityline.cz/misto/obchodni-centrum-novy-smichov

Otevírací doba:

Obchody: denně: 9.00 - 21.00
 Hypermarket Tesco: denně: 7.00 - 24.00
 Dětský koutek: denně: 9.00 - 21.00
 Pasáž centra: denně: 7.00 - 24.00
 Parkoviště: Non - stop

Jak se k centru dostanu: autem, metrem, tramvají i autobusem - podrobný popis v mapě.

Jedu autem, kde mohu zaparkovat: Autemobilem z centra města - z ulice Žitná kolem Tančícího domu přes Jiráskův most do ulice Kartouzská kolmé na ulici Štefánikova, nebo přes most Legii u Národního divadla a dále pak po Janáčkově nábřeží opět až do ulice Kartouzská, vjezd do -1. podzemního podlaží.

Strahovským tunelem z Dejvic - po výjezdu z tunelu před napojením na druhou část tunelu - Mrázovka odbočka doprava směr Smíchov, vjezd přímo do -2. podzemního podlaží.

Tunelem Mrázovka od Strakonice a ulice Radlické - po výjezdu z tunelu Mrázovka před napojením na Strahovský tunel odbočka doprava směr Smíchov, nájezd do ulice Plzeňská, na světelené křižovatce doleva a dále ve směru navigace, vjezd do -1. podzemního podlaží.

Je centrum rozlehlé? Centrum patří mezi ty velké. Je rozdělené do 3 pater a obchody zabírají plochu

Jak se můžu v centru orientovat: Důležitá místa v centru jsou přehledně vyznačeny ikonkami umístěnými vždy u stropů chodby. Umístění obchodů si můžete prohlédnout u infostánku.

Kde najdu informační stánek: Přímou u hlavního vchodu idu centra naleznete informační centrum, které Vám pomůže se v centru lépe zorientovat. K tomu Vám poslouží zdejší pracovník nebo nedaleká tabule s rozmístěním obchodů.

Co s dětmi: Dětský koutek naleznete v 1.patře, na konci chodby vedle výtahů.

Kde je veřejné WC: Toalety najdete pomocí orientačních šipek vždy u vstupů do centra..

Je zde veřejný telefonní automat? Neení.

Kde najdu bankomaty: bankomaty jsou rozmístěny ve všech patrech centra.

Kde jsou výtahy: Vtahy naleznete v přízemí v pravé části od hlavního vstupu. V prvním patře je ve stejných místech.

Připijím se k internetu? Na free WIFI se můžete připojit v 2.patře v odpočinkové zóně.

Kde si odpočinu? Odpočinkové zóny 1NP - za infostánkem, u informací Tesco, u Jeff de Bruges, u Alessandro, u Bel&Blanc, u Cut&Color, u Datart, u A3 sport, u Estée Lauder, 2NP - na lávce u Sephora, dětská zóna Stay&Play, u Orsay, u Klenoty Aurum, u Zara, 3NP - lávka u McDonald's, lávka u Mangaloo, lávka u Safir, u Storm

Potřebuji pomoc, kam se obrátit: Navštivte informační stánek. Zde vám pomohou s orientací i se vším ostatním včetně zdravotních problémů.



TIP: ... klikni a rozbal
AKCE CENTRA
VÝPRODEJE OBCHODŮ

... AKCE CENTRA
 AKCE OBCHODŮ

... JAK SE K CENTRU DOSTANU

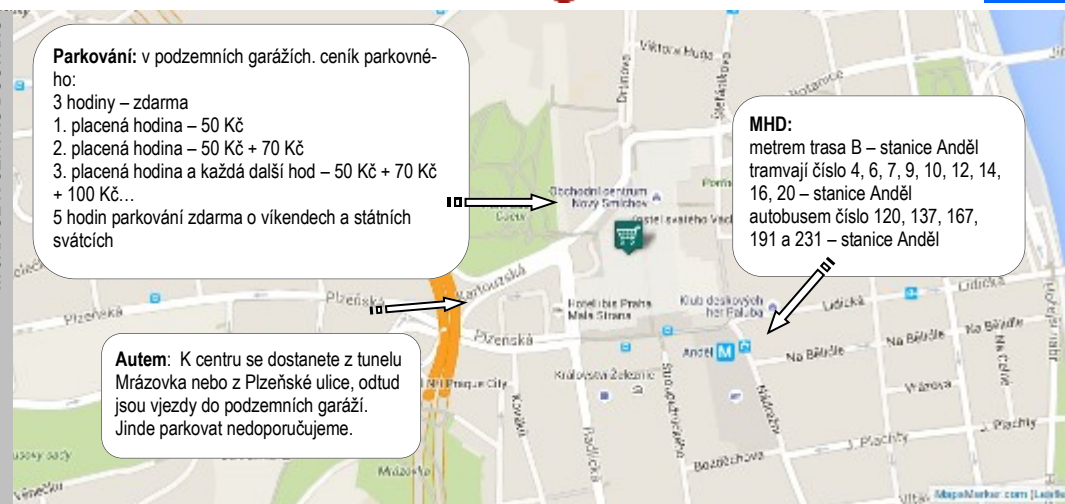
Parkování: v podzemních garážích. ceník parkovného:

- 3 hodiny – zdarma
1. placená hodina – 50 Kč
2. placená hodina – 50 Kč + 70 Kč
3. placená hodina a každá další hod – 50 Kč + 70 Kč + 100 Kč...
- 5 hodin parkování zdarma o víkendech a státních svátcích

Autem: K centru se dostanete z tunelu Mrázovka nebo z Plzeňské ulice, odtud jsou vjezdy do podzemních garáží. Jinde parkovat nedoporučujeme.

MHD:

metrem trasa B – stanice Anděl
 tramvají číslo 4, 6, 7, 9, 10, 12, 14, 16, 20 – stanice Anděl
 autobusem číslo 120, 137, 167, 191 a 231 – stanice Anděl



20. Nákupní galerie Novodvorská Plaza

Kontakt:

Novodvorská 1800/136, 142 00 Praha 4
GPS: 50.026761 N, 14.432904 E
 Informace: +420 225 437 100
 E-mail: plazanovodvorska@klepierre.com

Podrobné informace na: <http://>

www.praguecityline.cz/misto/oc-novodvorska-plaza

Jak se k centru dostanu: autem, metrem, tramvají i autobusem - podrobný popis v mapě.

Jedu autem, kde mohu zaparkovat: Najdete zde 900 parkovacích míst rozmístěných na venkovním parkovišti s vjezdem z Novodvorské ulice a podzemním jednopatrovým parkovišti s vjezdem z venkovního parkoviště. Parkování je zdarma.

Je centrum rozlehlé? Centrum patří mezi malé. Je rozdělené do 2 pater a 1 mezipatra a obchody zabírají plochu

Jak se můžu v centru orientovat: Důležitá místa v centru jsou přehledně vyznačeny ikonkami umístěnými vždy u stropů chodeb.

Kde najdu informační stánek: Infostánek vám zde musí nahradit informační tabule, ale centrum je malé, tak se budete rychle a snadno orientovat.

Co s dětmi: Dětský koutek naleznete v 1.patře.

Kde je veřejný WC: Toalety najdete pomocí orientačních šipek vždy u vstupu do centra..

Je zde veřejný telefonní automat? Neení.

Otevírací doba:

Obchody: denně: 9.00 - 21.00
 Supermarket Tesco denně: 6.00 - 23.00
 Dětský koutek: denně: 9.00 - 21.00
 Pasáž centra: denně: 7.00 - 24.00
 Parkoviště: Non - stop



Kde najdu bankomaty: bankomaty jsou rozmístěné ve všech patrech centra, najdete zde ČSOB, GE Money Bank, Raiffeisenbank a FIO.

Kde jsou výtahy: zde nejsou - pouze travelátory, které je pohodlně nahradí.

Přijímám se k internetu? Na free WIFI se můžete připojit v 2.patře v Fast food zóně.

Kde si odpočinu? K odpočinku můžete využít Fast food zónu nebo jednotlivé lavičky v chodbách centra.

Potřebuji pomoc, kam se obrátit: Obratě se na pracovníky ochrany, kteří prochází centrem a bezpečně je poznáte podle oblečení.



... AKCE CENTRA
 AKCE OBCHODŮ

TIP: ... klikni a rozbali
AKCE CENTRA
VÝPRODEJE OBCHODŮ



... UŽITEČNÉ INFORMACE

Autem: Po Městském okruhu - Jižní spojce směrem ze Smíchova: Sjezd z Jižní spojky u čerpací stanice OMV, do ulice Sulická a dále do ulice Pod Višňovkou, která přechází v ulici Štůrova. Na další velké světelné křižovatce doprava do ulice Zálesí. Na světelné křižovatce po čerpací stanici OMV doprava do ulice Novodvorská. Po Městském okruhu - Jižní spojce směrem od Brna: Sjezd z Jižní spojky směr Krč, dále do ulice Vídeňská a dále kolem čerpací stanice Shell nahoru. Na velké světelné křižovatce u Fakultní Thomayerovy nemocnice doprava do ulice Zálesí. Dále směrem nahoru až k čerpací stanici OMV, dále doprava do ulice Novodvorská.

Parkování: v podzemních i nadzemních garážích najdete 900 parkovacích míst. Parkování je zdarma.



MHD: Metrem trasa C do stanice Kačerov nebo trasa B do stanice Smíchovské nádraží. Dále pak autobusem číslo 106 nebo 196 jedoucím z Kačerova do zastávky Sídliště Novodvorská, nebo autobusem číslo 196 nebo 197 jedoucím ze Smíchovského nádraží do zastávky Jilovská.

... JAK SE K CENTRU DOSTANU

21. Nákupní centrum PALLADIUM



Kontakt:

Roztylská 2321/19, 148 00 Praha 4
GPS: 50°032011 N, 14°490933 E
 Informace: +420 272173677
 E-mail: infocch@unibail-rodamco.com

Podrobné informace na: <http://www.praguecityline.cz/misto/palladium-praha>

Otevírací doba:

Obchody: Po - So: 9.00 - 22.00
 Po - Ne: 9.00 - 21.00
 Hypermarket Albert: denně 7.00 - 22.00
 Dětský koutek: Po - Ne 10.00 - 21.00
 Pasáž centra: denně 7.00 - 23.00
 Parkoviště: Non - stop

Jak se k centru dostanu: autem, metrem, tramvají i autobusem - podrobný popis v mapě.

Jedu autem, kde mohu zaparkovat: Parkovat můžete v garážích, které jsou přístupné z ulice Revoluční. Je zde více než 900 parkovacích míst.

Je centrum rozlehlé? Centrum patří mezi ty velké. Je rozdělené do 5-ti pater a obchody zabírají plochu 13 500 m²

Jak se můžu v centru orientovat: Důležitá místa v centru jsou přehledně vyznačeny ikonkami umístěnými vždy v cestě choděb. Umístění obchodů si můžete prohlédnout u infostánku.

Kde najdu informační stánek: Přímo u hlavního vchodu do centra z Náměstí Republiky naleznete informační centrum, které Vám pomůže se v centru lépe zorientovat. K orientaci můžete využít také informační tabule u každého eskalátoru.

Co s dětmi: Dětský koutek naleznete v 1.patře, na konci chodby vedle výtahů.

Kde je veřejné WC: Toalety najdete pouze v -2 patře u garáží a v nejvyšším Gurmán patře. Pozor tedy na to!

Je zde veřejný telefonní automat? Není.

Kde najdu bankomaty: Bankomat Air Bank se nachází na patře -2 u pobočky banky Air Bank (vedle supermarketu Albert), Bankomat GE Money Bank se nachází v přízemí u vchodu/východu - ulice Na Poříčí, Bankomat České spořitelny se nachází v přízemí (patro 0)



TIP: ... klikni a rozbali
AKCE CENTRA
VÝPRODEJE OBCHODŮ

... AKCE CENTRA
 AKCE OBCHODŮ

Parkování: 900 širokých parkovacích míst Vjezd z Revoluční ulice, cena: 50,- Kč /hod

Autem: K centru se dostanete z tunelu Mrázovka nebo z Plzeňské ulice, odtud jsou vjezdy do podzemních garáží. Jinde parkovat nedoporučujeme.

MHD:
Metro: Trasa B Stanice: Náměstí Republiky
Tramvaje: 5, 8, 24, 26, 51, 54, 56
 Stanice: Náměstí Republiky
Bus: 207, 294, 505, 511, AE
 Stanice: Náměstí Republiky



22. Obchodní centrum ČERNÝ MOST

Kontakt:

Chlumecká 765/6, 189 19 Praha 9
GPS: 50°5'36.553"N, 14°17'25.685"E
 Informace: +420 281 918 100
 E-mail: infoccm@unibail-rodamco.com

Podrobné informace na: <http://>

www.praguecityline.cz/misto/centrum-cerny-most

Otevírací doba:

Obchody: denně: 9.00 - 21.00
 Hypermarket Globus denně: 8.00 - 22.00
 Dětský koutek: denně: 9.00 - 21.00
 Pasáž centra: denně: 9.00 - 21.00
 Parkoviště: denně: 10.00 - 20.00



Jak se k centru dostanu: autem, metrem, tramvají i autobusem - podrobný popis v mapě.

Jedu autem, kde mohu zaparkovat: Centrum má rozsáhlá parkoviště s téměř 3200 míst. Parkovat můžete zdarma. Parkovat můžete v parkovacím domě, na střešním nebo v podzemním parkovišti. Pětipatrový parkovací dům s vjezdem a výjezdem na jižní straně centra disponuje téměř 800 místy. V parkovacím domě je rovněž k dispozici kompresor a dobíjecí stanice pro elektromobily, parkoviště pro malá vozidla a motorky, stanoviště taxi či parkoviště pro krátké zastavení.

Rozlehlé střešní parkoviště s kapacitou necelých 1000 míst nabízí možnost komfortního zastavení s vjezdem a výjezdem na severní straně centra. Komfort krytého parkoviště s inteligentním navigačním systémem, který pomůže každému zákazníkovi najít volné místo, nabízí dalších 1400 parkovacích míst, pro přehlednost rozdělených na 3 barevné zóny.

Je centrum rozlehlé? Centrum patří mezi ty velké. Rozkládá se na ploše více než 81 000 m²

Jak se můžu v centru orientovat: Důležitá místa v centru jsou

přehledně vyznačeny ikonkami umístěnými vždy u stropů chodeb. Umístění obchodů si můžete prohlédnout u infostánku, zde si můžete vypůjčit i iPad, který vám pomůže orientaci, nebo si v době nákupu uschovat své věci, které nechcete nosit s sebou. K orientaci vám pomůže i interaktivní mapa.

Kde najdu informační stánek: U hlavního vchodu v 1. patře.

Co s dětmi: Dětský koutek naleznete v 2. patře, pro děti zde najdete mnoho oblíbených včetně promítání pohádek. Můžete si vypůjčit i dětský kočárek nebo vozítko, využít ohřivač lahviček nebo stolní hry.

Kde je veřejné WC: Toalety najdete pouze v každém patře, ve dvou patrech naleznete i toalety pro děti.

Je zde veřejný telefonní automat? Najdete nedaleko vchodu ze střešního parkoviště.

Kde najdu bankomaty: Bankomaty jsou umístěny v blízkosti poboček bank a v zónách se službami a prodejny.

Kde jsou výťahy: Výťahy naleznete ve střední části centra Černý most, k pohybu mezi patry můžete využít i eskalátory.

Připojím se k internetu? Na free WIFI se můžete připojit v 2. patře v odpočinkové zóně.

Kde si odpočinu? Odpočinout si můžete v odpočinkových zónách, které najdete pravidelně rozmístěné v celém centru, v restaurační zóně nebo u infostánku. Zde vám zapůjčí i denní šk.

... AKCE CENTRA
AKCE OBCHODŮ

TIP: ... klikni a rozbali
AKCE CENTRA
VÝPRODEJE OBCHODŮ



... UŽITEČNÉ INFORMACE



Parkování: Centrum má rozsáhlá parkoviště s téměř 3200 míst. Parkovat můžete zdarma. Parkovat můžete v parkovacím domě, na střešním nebo v podzemním parkovišti.

Autem: Sjezd z Východní spojky, (Mladá Boleslav - Praha, Praha - Mladá Boleslav, Hradec Králové - Praha), směr Nákupní zóna, Vjezd z ulice Chlumecká

MHD:
Metro: Stanice metra B Černý Most je vzdálena pouhých 250 m od hlavního vstupu do obchodního centra
Bus: Linky 181, 202, 220, 221, 223, 240, 250, 261, 273, 296, 303, 304, 344, 346, 353, 354, 367, 379, 398, 512, H1, IKEA2

... JAK SE K CENTRU DOSTANU

23. Obchodní centrum LETŇANY



Kontakt:

Veselská 663, 190 00 Praha 9
GPS: 50°13'57.53 N, 14°50'24.13 E
 Informace: +420 221 741 111
 E-mail: recepcce.ocl@oc-letnany.cz

Podrobné informace na: <http://>

www.praguecityline.cz/misto/obchodni-centrum-letnany-2

Otevírací doba:

Obchody: denně: 10.00 - 21.00
 Hypermarket TESCO Non - stop
 Dětský koutek: denně: 9.00 - 21.00
 Pasáž centra: denně: 9.00 - 21.00
 Parkoviště: denně: 10.00 - 20.00

Jak se k centru dostanu: autem, metrem, tramvají i autobusem - podrobný popis v mapě.

Jedu autem, kde mohu zaparkovat: Velká mimoúrovňová křižovatka ulic Veselská a Kbelská zásadně ulehčuje dopravní situaci v pražských Čakovících, Letňanech, Kobyliších, Ďáblicích a Proseku a zásadně se usnadňuje a urychluje příjezd do Obchodního centra Letňany. Obchodní centrum Letňany je vzdáleno 9 km od centra Prahy u výpadovky na Teplice. Řidiči zde najdou pohodlné a bezpečné parkování pro 3 200 vozidel.

Je centrum rozlehlé? Centrum patří mezi ty velké. Rozkládá se na ploše více než 125 000 m²

Jak se můžu v centru orientovat: Důležitá místa v centru jsou přehledně vyznačeny ikonkami umístěnými vždy u stropů chodbe. Umístění obchodů si můžete prohlédnout u infostánku, K orientaci vám pomůže i interaktivní mapa.

Kde najdu informační stánek: V centrální části centra poblíž fontány.

Co s dětmi: Při nakupování v obchodním centru oceníte **dětský koutek Letňánek** pro ty nejmenší s pravidelným programem. Pro děti je připraveno spoustu atrakcí, her a zábavy. Na každý den je pro děti připraven zajímavý program. Obchodní centrum Letňany také myslí na zapomětlivé maminky a tatínky, kteří zapomenou pro své nejmenší pleny. V tomto případě je možné se obrátit na recepci obchodního centra, kde dostanete plenku zdarma.

Kde je veřejné WC: Toalety najdete pouze v každém patře, ve dvou patrech naleznete i toalety pro děti.

Je zde veřejný telefonní automat? Neení

Kde najdu bankomaty: V obchodním centru můžete využít široké nabídky bankomatů – České spořitelny (2x NOSTOP, vklady i výběry), Komerční banky (2 x), GE Money Bank a ČSOB.

Kde jsou výtahy: Vtahy naleznete ve střední části centra Černý most, k pohybu mezi patry můžete využít i eskalátory.

Připojím se k internetu? Wi-Fi připojení je k dispozici na pasážích centra a v restauracích a kavárnách.

Název veřejné WiFi sítě je: **WiFi_OC_Letnany**

Kde si odpočinu? Odpočinout si můžete v odpočinkových zónách, které najdete pravidelně rozmístěné v celém centru, v restaurační zóně nebo u infostánku. Zde vám zapůjčí i denní disk.

Potřebuji pomoc, kam se obrátit: Navštivte informační stánek. Zde vám pomohou z orientací i se vším ostatním včetně zdravotních problémů.



TIP: ... klikni a rozbal
AKCE CENTRA
VÝPRODEJE OBCHODŮ

... AKCE CENTRA
 AKCE OBCHODŮ

... JAK SE K CENTRU DOSTANU

Parkování: Centrum má rozsáhlá venkovní i krytá parkoviště s téměř 300 místy Parkovat můžete zdarma.

Autem: Obchodní centrum Letňany je vzdáleno 9 km od centra Prahy u výpadovky na Teplice.

MHD:


Bezplatné autobusové linky OCL a TESO. Autobusová linka **OCL** je obsluhována ze stanice metra **linka B** Letňany a zákazníci sem dopraví zdarma za 5 minut. **TESO** linky dopravují zákazníkům zdarma dále do Čakovic, Kbel, Bohnic, Kobyliš, Ďáblic a Proseka.

Doprava autobusy městské hromadné dopravy do zastávky **Tupolevova** je zajištěna linkami:

ze stanice metra **linka C** Nádraží Holešovice a **linka B** Černý Most: 186, ze stanice metra **linka B** stanice Palmovka: Bus 140, ze stanice metra **linka B** Vysočanská a Skalka **linka A**: Bus 195



více na www.praguecityline.cz




[PRAGUE CITY LINE - PRAHA 1](#)

- Praha 1 stále patří mezi **nejlákavější** části celé Prahy. Asi nikde jinde nenajdete takovou **konzentraci historických památek** a míst, kde na vás dýchá historie a romantika dávno **zašlých časů**.



[PRAGUE CITY LINE - Praha 3](#)

Žižkov býval a možná i dnes je **svěráznou** městskou čtvrtí Prahy. **Žižkováci** jsou stále na svoji čtvrt hrdí a žijí si svým poklidným kavárenským životem, v ulicích se poznávají, zdraví, popovídají, vypijí pívko.



[PRAGUE CITY LINE - PETŘÍNSKÝMI SADY NA PRAŽSKÝ HRAD](#)

- tato pro mnohé **nejromantičtější** trasa v Praze vás provede **nejkrásnější** částí pražského vrchu **Petřín**, neminete Petřínskou rozhlednu, Bludiště, Růžový sad ani Strahovský klášter. Projedete místy s **nejkrásnějšími** výhledy na Prahu.



[PRAGUE CITY LINE - PRAHA 2](#)

- Tíštěný průvodce Prahou 2 vás provede značenou turistickou naučnou trasou PRAGUE CITY LINE. Praha 2 je zcela **výjimečným**, málo objeveným místem. **Trasa Prahou 2 je značena přímo v ulicích Prahy 2.**



[PRAGUE CITY LINE - PRAHOU BEZ BARIÉR](#)

- Praha je považována ze jedno z **nejkrásnějších** historických měst celé Evropy, ale pro **bezbariérové** cestování často znamená mnoho komplikací. Sestavili jsme průvodce **10 -ti podrobně popsaných bezbariérových tras Prahou.**



[PRAGUE CITY LINE - CESTUJEME BEZ BARIÉR PO ČECHÁCH](#)

- Publikace je zaměřena na oblast **turistiky vozíčkářů** a zpřístupňování informací o **bezbariérovém** cestování po České republice. Publikace obsahuje **10 bezbariérových tras**, které sestavili samotní vozíčkáři.

Stahujte sami !

kontakt: ROZVOJ CESTOVNÍHO RUCHU o.s.

Jagellonská 2428 /17

130 00 Praha 3

Telefon: +420 602 287 855

E-mail: info@praguecityline.cz

www.praguecityline.cz